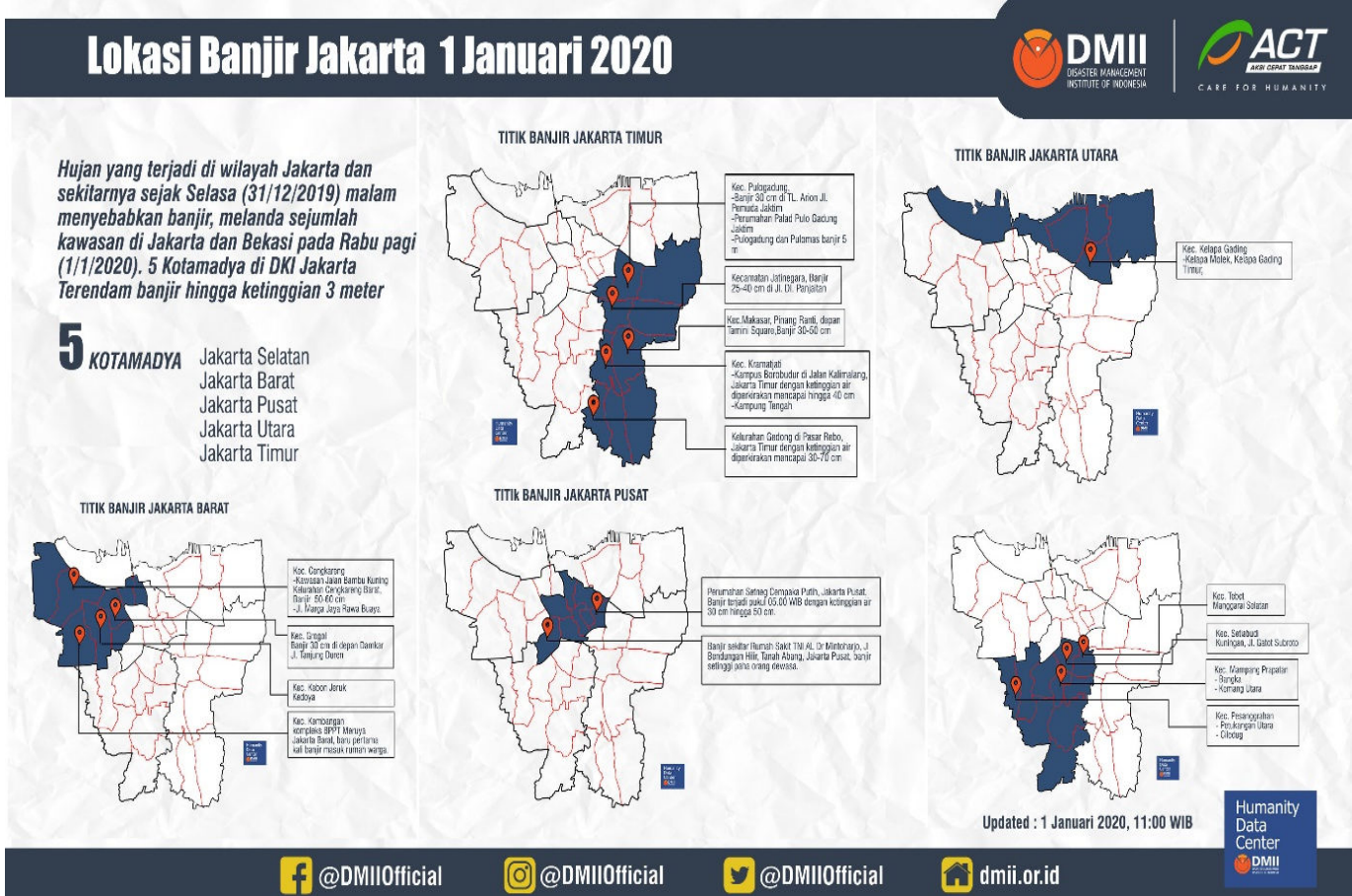


# SITUATION REPORT #1 BANJIR DKI JAKARTA & BEKASI

RABU – 1 JANUARI 2020  
 Pukul 13:00 WIB

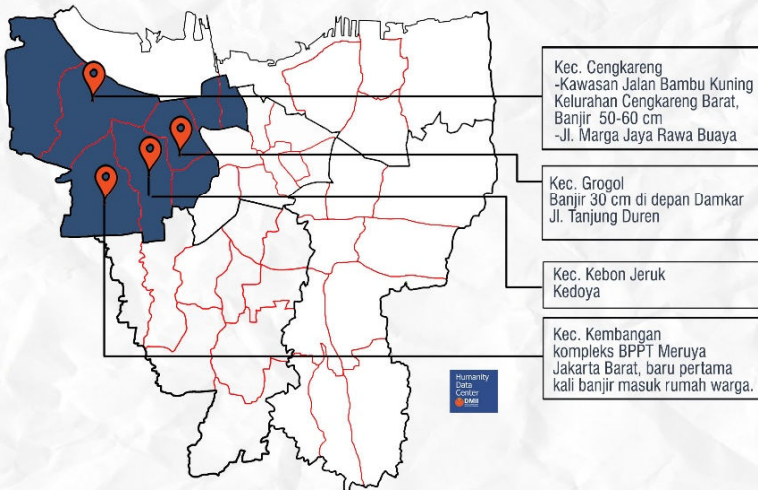
## Informasi Kunci

- Hujan yang terjadi di wilayah Jakarta dan sekitarnya sejak Selasa (31/12/2019) malam menyebabkan banjir melanda sejumlah kawasan di Jakarta dan Bekasi pada Rabu pagi (1/1/2020).
- 5 Kotamadya di DKI Jakarta terendam dengan ketinggian air bervariasi, diantaranya Jakarta Selatan, Jakarta Utara, Jakarta Barat, Jakarta Timur, Jakarta Pusat
- Selain DKI Jakarta wilayah Bekasi juga tidak luput dari terangan banjir



## Titik Lokasi Banjir Jakarta sampai dengan 1 Januari 2020 pukul 13:00 WIB

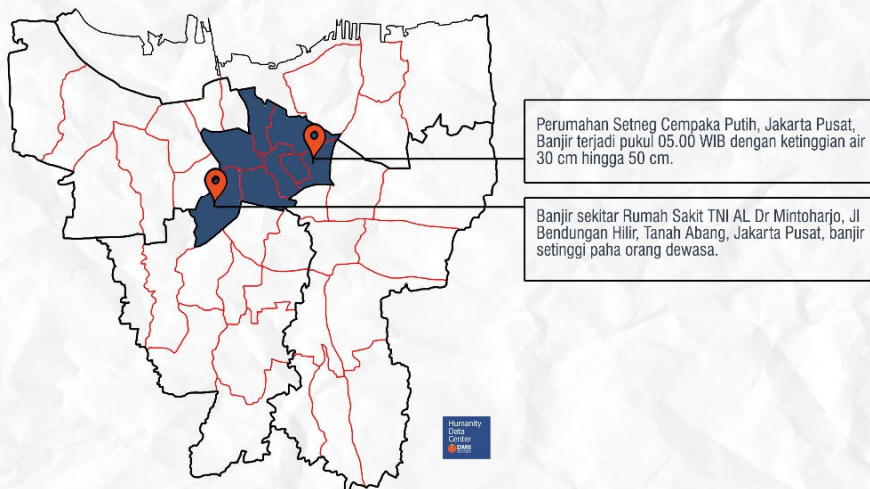
### TITIK BANJIR JAKARTA BARAT



### JAKARTA BARAT

- Kawasan Jalan Bambu Kuning Kelurahan Cengkareng Barat, Jakarta Barat juga dilaporkan terjadi banjir dengan ketinggian air mencapai 50-60 cm.
- 04:27 Banjir di Jl. Marga Jaya Rawa Buaya, Jakarta Barat & sdh memasuki rumah.
- 04:32 banjir 30 cm di dpn Damkar Jl. Tanjung Duren Jakbar, agar hati2 bila sdg melintas.  
05.00 Kompleks BPPT Meruya Jakarta Barat, baru pertama kali banjir masuk rumah warga.

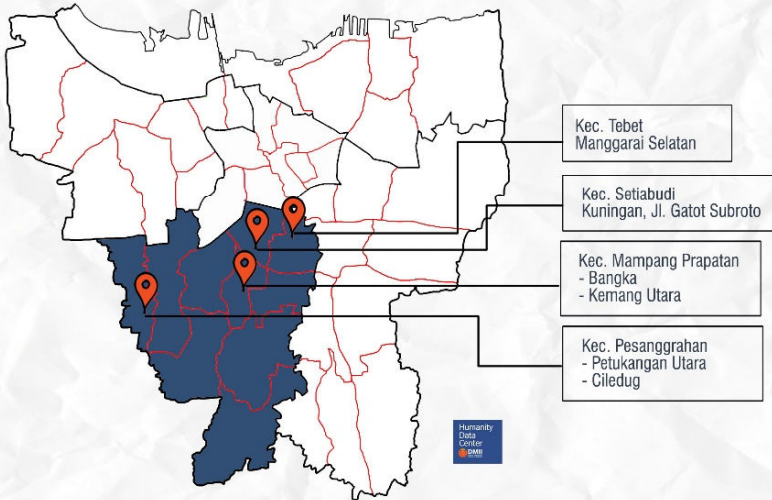
### TITIK BANJIR JAKARTA PUSAT



### JAKARTA PUSAT

- Pukul 06.00 kawasan banjir sekitar Rumah Sakit TNI AL Dr Mintoharjo, Jl Bendungan Hilir, Tanah Abang, Jakarta Pusat, banjir setinggi paha orang dewasa.
- Pukul 05.00 Perumahan Setneg Cempaka Putih, Jakarta Pusat, Banjir terjadi pukul 05.00 WIB dengan ketinggian air 30 cm hingga 50 cm.

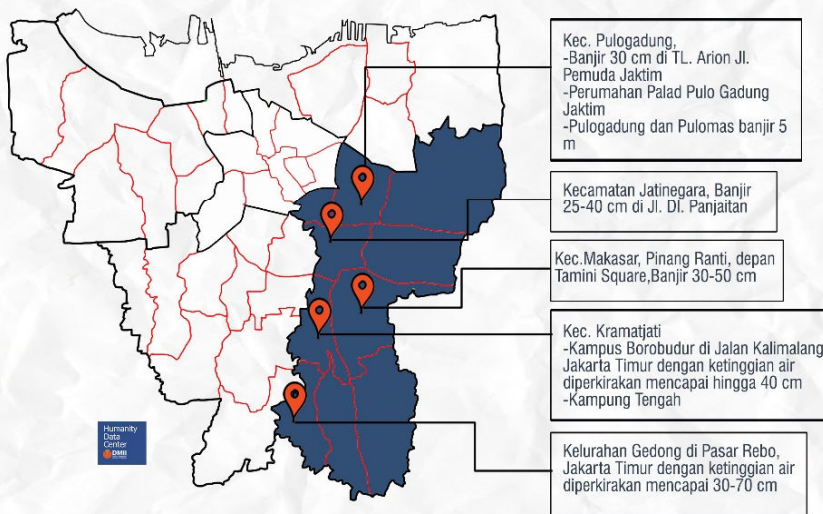
**TITIK BANJIR JAKARTA SELATAN**



**JAKARTA SELATAN**

- Kecamatan Tebet**  
- Manggarai Selatan
- Kecamatan Kuningan**  
- Jalan Gatot Subroto
- Kecamatan Mampang Prapatan**  
- Bangka/Kemang Utara
- Kecamatan Pesanggrahan**  
- Petukangan Utara/Ciledug

**TITIK BANJIR JAKARTA TIMUR**



**JAKARTA TIMUR**

- Pagi, Kampus Borobudur di Jalan Kalimalang, Jakarta Timur dengan ketinggian air diperkirakan mencapai hingga 40 cm.
- perumahan warga di Kelurahan Gedong di Pasar Rebo, Jakarta Timur dengan ketinggian air diperkirakan mencapai 30-70 cm.
- 02:45 Banjir 30-50 cm di depan Tamini Square Jaktim, bagi kendaraan sejenis sedan dihimbau untuk tidak melintas.
- 02:55 Banjir 25-40 cm di Jl. DI. Panjaitan #Jakarta Timur, bagi kendaraan sejenis sedan dihimbau untuk tidak melintas
- 04:11 Banjir 30 cm di TL. Arion Jl. Pemuda Jaktim, agar hati2 bila sedang melintas.
- 04:17 Banjir di Perumahan Palad Pulo Gadung Jaktim dan sudah memasuki rumah.
- @tusyourbae
- 04:17 Banjir di Kampung Tengah Kramat Jati Jaktim & sudah memasuki rumah.
- Kawasan Pulogadung dan Pulomas banjir 5 m, air mengakir deras.



### Titik Lokasi Banjir Bekas sampai dengan 1 Januari 2020 pukul 13:00 WIB

- Pukul 03.00, Teluk Pucung Bekasi, Air sepinggang orang dewasa
- Pukul 03.34, PGP Blok C6 RT 07 RW 08 Bekasi, Air sebetis orang dewasa
- Pukul 03.49, KIG RT 10 RW 14, Jalan Pekalongan Bekasi, Air di jalan 15 cm
- Pukul 03.49, PGP Blok C34 no.12, Al Badriyah III Bekasi, Air masuk rumah
- Pukul 04.08, Bekasi, perum villa jatirasa, air sudah masuk ke rumah warga
- Pukul 04.10, Jaka Kencana Blok A Bekasi, Air masuk rumah sepeha
- Pukul 04.15, Kemang Ifi Graha Bekasi, Jl Solo Jl Semarang RT 011 RW 014, air mencapai 50 cm
- Pukul 04.25, PGP C 38 39 40 RW.10 Bekasi, Air sudah masuk rumah.
- Pukul 04.31, Jalan raya PGP Bekasi, Tergenang 25 cm
- Pukul 04.34, Kemang ifi graha Bekasi, jl yogyakarta blok D2 no 34A, Air masuk rumah
- Pukul 04.37, Bekasi, Kemang ifi jl pekalongan, Banjir sebetis.
- Pukul 04.38, Bojongkulur, Di blok V RT 5 RW 22 Vilani 2 air sdh di jalan karena rembesan tanah dari lapangan bulu tangkis taman antara RW 22 dan RW 24. Yang tak kunjung dibenahi sudah 3 tahun ini.
- Pukul 04.40, Pangkalan 1A Btr Gebang Bekasi, Banjir 1 meter
- Pukul 04:28 Banjir 30-40 cm di Jl. P. Maluku Perummas 3 Bekasi Timur.
- Pukul 04.44, Vijar, Jln Garuda Bekasi, Air mulai masuk rumah 5 cm
- Pukul 04.48, Bekasi, Banjir di Komplek Jaka Kencana 30-50cm sudah banyak masuk rumah. Proyek 2019 perbaikan pintu air malah jadi penyebab air masuk karena kebocoran yg cukup parah.
- Pukul 04.51, PPA Jatiasih, Bekasi RT 07, Air sudah masuk ke rumah.
- Pukul 04.52, Bekasi, di jl pangkalan 1, tembok pabrik roboh
- Pukul 04.54, PGP Bekasi, RT 02 RW 10 Jalan Sunan Kali Jaga, Genang jalan sebetis

- Pukul 05.05, Bekasi RT 005/010 ppg, Air sepinggang di jalan
- Perumahan metland Tambun, banjir selutut orang dewasa menggenangi jalan dan rumah.
- Perumahan Harapan Permai Bekasi, banjir 1 meter dan menggenangi warga.
- Pondok Kelapa Jakarta Timur, banjir sepinggang orang dewasa.
- Cipinang Jakarta Timur banjir sekitar 2 Meter.

## Pernyataan BMKG

Menurut Badan Meteorologi Klimatologi dan Geofisika (BMKG), hujan dengan intensitas sedang-lebat yang semalaman mengguyur Jakarta belum merupakan puncak musim hujan. Puncaknya diperkirakan di pertengahan Januari hingga awal Maret

Awal tahun baru 2020, hujan mengguyur wilayah DKI Jakarta sejak malam hingga pagi hari ini, yang mengakibatkan terjadinya banjir di sejumlah daerah ibu kota dan sekitarnya. Melihat kondisi ini diperkirakan masih akan terjadi dua atau tiga hari ke depan (BMKG)

Hasil pemantauan dari pos-pos hujan BMKG yang tersebar di sekitar Jabodetabek. Data menunjukkan hujan yang merata terjadi dari malam hingga pagi hari di beberapa wilayah masuk dalam kategori ekstrim yaitu melebihi 100 mm per hari. Beberapa titik bahkan mencapai 200 sampai 300 mm, masuk kategori ekstrem

Prakiraan cuaca Jakarta hari ini tanggal 1 Januari 2020 dari BMKG. :

- Pagi hari Hujan dengan intensitas ringan di Kepulauan Seribu, Jakarta Pusat. Hujan intensitas sedang di Jakarta Utara, Jakarta Barat, Jakarta Selatan dan Jakarta Timur.
- Siang hari Cuaca berawan hingga hujan ringan di Kepulauan Seribu, Jakarta Utara dan Jakarta Pusat.
- Malam hari Cuaca berawan hingga hujan ringan di Jakarta Pusat, Jakarta Selatan, Jakarta Timur dan Jakarta Barat.
- Sementara, hujan intensitas sedang terjadi di Kepulauan Seribu, Jakarta Timur dan Jakarta Utara.
- Dini hari (2/1/2019) Cuaca diprediksikan berawan hingga hujan ringan di Jakarta Pusat, Jakarta Selatan dan Jakarta Barat. Sementara hujan intensitas sedang di Kepulauan Seribu, Jakarta Utara, dan Jakarta Timur.
- Potensi hujan disertai petir BMKG mengimbau kepada masyarakat untuk waspada potensi hujan disertai kilat atau petir dan angin kencang di wilayah Jakarta Utara, Jakarta Barat, Jakarta Selatan dan Jakarta Timur pada pagi, malam dan dini hari.

## Pemadaman Listrik

Hingga pukul 9.30 WIB, PLN telah memadamkan listrik di 724 wilayah Jakarta di antaranya wilayah

- Karet Pasar Baru Barat
- Kedoya Utara
- Tanjung Duren
- Pancoran
- Pejaten Timur
- Jati Petamburan
- Perum Billy Moon 3 Pondok Kelapa
- Jalan Kebon Jeruk Raya
- Komplek Jati Bening
- Jalan Raya Daan Mogot Kalideres
- Jalan Swadarma Raya
- Jalan Pos Pengumben
- Jalan Sektor Ciledug
- Jalan Bangka Kemang
- Duta Indah Square
- Perum Taman Beougenville
- Perum Taman Wiana Jatibening
- Perum Pinewood Wibawamukti.

## Pintu Air Jakarta

### PINTU AIR

Dalam akun Twitter resminya, BPBD DKI Jakarta menginformasikan, Pukul 06.00 WIB, ketinggian debit air di :

- Karet mencapai 630 cm (siaga 1)
- Pulo Gadung 735 cm (siaga 2)
- Manggarai 920 cm (siaga 2)
- Pesanggrahan 175 cm (siaga 3)
- Angke Hulu 185 cm (siaga 3)
- Sunter Hulu 200 cm (siaga 3)
- Pasar Ikan 185 cm (siaga 3)

## Waspada Banjir Kiriman

### Air Kiriman Katulampa Diperkirakan Tiba Jakarta Pukul 6 Sore

berdasar laporan dari pintu air Depok, air kiriman akan tiba di Manggarai Jakarta sekitar pukul 15.00 WIB, Sedangkan air kiriman dari Katulampa diperkirakan akan tiba pukul 18.00 WIB

**Supporting Office**

Perkantoran Ciputat Indah Permai Blok B 8-9  
 Jl. Ir. H. Juanda No. 50 Ciputat Timur Tangerang Selatan  
 15419 Indonesia Telp. +6221 741-4482 Fax. +6221 742 0664

**Head Office**

Menara 165 Office Tower, 11 Floor Jl. TB. Simatupang  
 Kav. 1 Cilandak Timur, Jakarta Selatan 12560 Indonesia  
 Telp. +6221-2940 6565 fax. +6221-2940 6564



Humanity  
Data  
Center

# Potensi Banjir Jakarta Desember 2019 - Februari 2020



Berdasarkan analisis Forest World Indonesia (FWI) edisi 2000-2016, di Kawasan Puncak tercatat seluas 5,7 ribu hektar (ha) hutan alam hilang, hutan alam hanya tersisa 21 persen dari total wilayah hulu Daerah Aliran Sungai (DAS) Ciliwung. Seluruh daerah puncak merupakan hulu empat DAS besar, meliputi Ciliwung, Cisadane, Kali Bekasi dan Citarum. Khususnya, Puncak menjadi penyedia air utama bagi Ciliwung, Kali Bekasi, dan Citarum.



[f @DMIIOfficial](#)

[@DMIIOfficial](#)

[@DMIIOfficial](#)

[dmii.or.id](#)



## Situation Report Personil

Penanggung Jawab : M. Insan Nurrohman  
 Pemimpin Redaksi : Wahyu Novyan  
 Koordinator library data dan konten : Lukman Hakim  
 Koordinator Lapangan : Kusmayadi

## Induk Posko Nasional

Perkantoran Ciputat Indah Permai Jl. Ir. H. Juanda No.50 Blok B 8-9 Ciputat Tangerang Selatan Banten  
 Telp. 021-741 4482

## Kantor Pusat

Menara 165 Lantai 11 Jl. TB. Simatupang Kav 1 Cilandak Timur Jakarta Selatan